
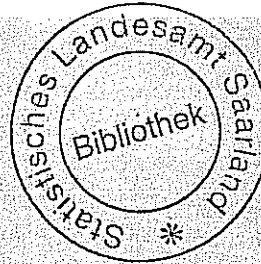


Saarland

Statistisches
Landesamt

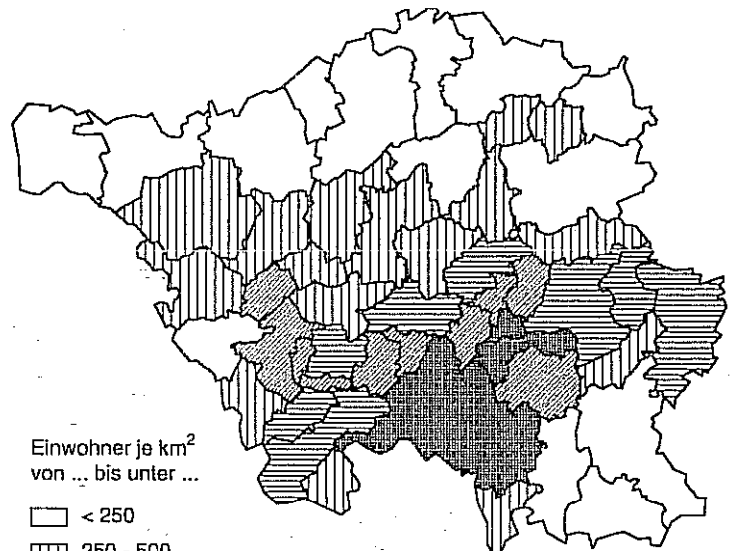


Statistische
Berichte






A 1 1/A 1 2 - vj 4/91
Ausgegeben im August 1992
Einzelpreis: 3,-

Bevölkerungsentwicklung im 4. Vierteljahr 1991 und im Jahr 1991 Bevölkerungsstand am 31. Dezember 1991

Bevölkerungsdichte am 31. Dezember 1991



Einwohner je km²
von ... bis unter ...

-  < 250
-  250 - 500
-  500 - 750
-  750 - 1000
-  > 1000

Herausgeber:

Statistisches Landesamt
Saarland
Hardenbergstr. 3, W-6600 Saarbrücken
Tel.: (0681) 505-935
Telefax: (0681) 505-921
Btx: • 2039560 #

Nachdruck, auch auszugsweise, nur mit
Quellenangabe gestattet

1. Bevölkerungsentwicklung im 4. Vierteljahr 1991 und Bevölkerungsstand am 31. Dezember 1991

Vorgang	Insgesamt	Männlich	Weiblich
Bevölkerung am Anfang des Zeitraumes	1 075 415	519 702	555 713
Natürliche Bevölkerungsbewegung			
Lebendgeborene	2 558	1 324	1 234
Gestorbene	3 240	1 577	1 663
Geburtenüberschuß bzw. -defizit	-682	-253	-429
Wanderungen über die Landesgrenze			
Zuzüge	7 193	3 918	3 275
Fortzüge	5 047	2 940	2 107
Wanderungsgewinn bzw. -verlust	+2 146	+978	+1 168
Veränderungen insgesamt	+1 464	+725	+739
Bevölkerung am Ende des Zeitraumes	1 076 879	520 427	556 452

2. Bevölkerungsentwicklung im 4. Vierteljahr 1991 und Bevölkerungsstand am 31. Dezember 1991 in den Kreisen des Saarlandes

Stadtverband Landkreis Land	Bevölkerung am 1.10.1991	Veränderung im 4. Vierteljahr				Bevölkerung am 31. Dezember 1991		
		Geburten- überschuß bzw. -defizit	Wanderungsgewinn bzw. -verlust		Zu- bzw. Abnahme insgesamt	insgesamt	männlich	weiblich
			Binnen-	Außen-				
			Wanderung					
Saarbrücken	361 003	-299	+212	+697	+610	361 613	172 502	189 111
Merzig-Wadern	102 658	-54	+110	-41	+15	102 673	49 882	52 791
Neunkirchen	149 606	-87	+204	+192	+309	149 915	72 517	77 398
Saarlouis	212 784	-140	-942	+1 233	+151	212 935	103 754	109 181
Saarpfalz-Kreis	155 583	-73	+269	+55	+251	155 834	75 739	80 095
St. Wendel	93 781	-29	+147	+10	+128	93 909	46 033	47 876
Saarland	1 075 415	-682	-	+2 146	+1 464	1 076 879	520 427	556 452

**3. Bevölkerungsentwicklung im 4. Vierteljahr 1991 und Bevölkerungsstand am 31. Dezember 1991
in den Gemeinden des Saarlandes**

Gemeinde Stadtverband/Landkreis Land	Fläche in km ²	Lebend- geborene	Gestor- bene	Zuzüge	Fortzüge	Bevölkerung am 31. Dez. 1991			Bevölke- rungs- dichte am 31.12.1991
				innerhalb des Landes und über die Landesgrenze		insgesamt	männlich	weiblich	
Saarbrücken, Landeshauptstadt	167,06	477	622	3 275	2 427	192 030	91 081	100 949	1 149
Friedrichsthal, Stadt	9,07	32	32	129	128	12 040	5 835	6 205	1 327
Großrosseln	25,21	12	23	132	111	10 253	4 975	5 278	407
Heusweiler	39,94	47	60	199	262	20 088	9 664	10 424	503
Kleinblittersdorf	27,29	23	59	143	99	12 873	6 284	6 589	472
Püttlingen, Stadt	23,94	46	72	244	205	20 849	9 958	10 891	871
Quierschied	20,22	33	44	218	177	15 558	7 433	8 125	769
Riegelsberg	14,70	25	36	243	181	14 375	6 867	7 508	978
Sulzbach/Saar, Stadt	16,13	52	77	222	235	19 840	9 438	10 402	1 230
Völklingen, Stadt	67,06	113	134	580	651	43 707	20 967	22 740	652
Stadtverband Saarbrücken	410,61	860	1 159	5 385	4 476	361 613	172 502	189 111	881
Beckingen	51,63	38	41	178	162	15 749	7 616	8 133	305
Losheim	96,78	46	46	180	136	15 854	7 781	8 073	164
Merzig, Kreisstadt	108,79	70	106	377	364	30 155	14 577	15 578	277
Mettlach	79,65	39	34	131	124	11 920	5 773	6 147	150
Perl	75,07	16	20	64	55	6 069	2 963	3 106	81
Wadern, Stadt	110,97	41	52	170	137	16 619	8 090	8 529	150
Weiskirchen	33,64	17	22	87	140	6 307	3 082	3 225	187
Landkreis Merzig-Wadern	556,53	267	321	1 187	1 118	102 673	49 882	52 791	184
Eppelborn	47,03	42	43	174	148	18 747	9 188	9 559	399
Illingen	36,08	46	50	256	150	19 009	9 341	9 668	527
Merchweiler	12,78	32	33	209	149	11 711	5 639	6 072	916
Neunkirchen, Kreisstadt	75,03	152	167	649	538	51 743	24 935	26 808	690
Ottweiler, Stadt	45,51	35	56	203	156	15 622	7 536	8 086	343
Schiffweiler	21,31	35	55	289	215	17 523	8 421	9 102	822
Spiesen-Elversberg	11,40	32	57	188	216	15 560	7 457	8 103	1 365
Landkreis Neunkirchen	249,14	374	461	1 968	1 572	149 915	72 517	77 398	602
Dillingen/Saar, Stadt	22,07	44	47	474	318	22 064	10 509	11 555	1 000
Lebach, Stadt	64,14	53	61	1 296	1 214	22 786	11 831	10 955	355
Nalbach	22,46	22	22	122	105	9 479	4 565	4 914	422
Rehlingen-Siersburg	61,15	23	42	175	132	15 346	7 461	7 885	251
Saarlouis, Kreisstadt	43,25	72	106	513	533	38 265	18 457	19 808	885
Saarwellingen	41,65	35	37	134	182	14 073	6 845	7 228	338
Schmelz	58,64	50	52	143	134	17 183	8 419	8 764	293
Schwalbach	27,33	45	57	184	157	19 125	9 222	9 903	700
Überherrn	34,30	22	26	112	119	11 496	5 609	5 887	335
Wadgassen	25,93	36	52	236	180	18 722	9 110	9 612	722
Wallerfangen	42,19	19	40	116	146	10 037	4 840	5 197	238
Bous	7,61	19	25	114	96	7 549	3 607	3 942	992
Ensdorf	8,39	16	29	73	85	6 810	3 279	3 531	812
Landkreis Saarlouis	459,10	456	596	3 692	3 401	212 935	103 754	109 181	464

**Noch : 3. Bevölkerungsentwicklung im 4. Vierteljahr 1991 und Bevölkerungsstand am 31. Dezember 1991
in den Gemeinden des Saarlandes**

Gemeinde Stadtverband/Landkreis Land	Fläche in km ²	Lebend- geborene	Gestor- bene	Zuzüge	Fortzüge	Bevölkerung am 31. Dez. 1991			Bevölke- rungs- dichte am 31.12.1991
				innerhalb des Landes und über die Landesgrenze		insgesamt	männlich	weiblich	
Bexbach, Stadt	31,08	44	68	332	278	19 288	9 410	9 878	621
Blieskastel, Stadt	109,99	57	63	270	181	22 790	11 106	11 684	207
Gersheim	57,53	15	20	56	67	7 101	3 487	3 614	123
Homburg, Kreisstadt	82,63	104	127	970	733	44 450	21 678	22 772	538
Kirkel	31,38	19	21	123	163	9 596	4 703	4 893	306
Mandelbachtal	57,70	35	22	137	116	11 722	5 736	5 986	203
St. Ingbert, Stadt	49,95	97	123	413	439	40 887	19 619	21 268	819
Saarpfalz-Kreis	420,26	371	444	2 301	1 977	155 834	75 739	80 095	371
Freisen	48,04	19	16	96	68	8 503	4 189	4 314	177
Marpingen	39,67	27	30	75	110	11 332	5 573	5 759	286
Namborn	26,00	20	21	100	54	7 502	3 652	3 850	289
Nohfelden	100,70	29	29	156	113	10 984	5 353	5 631	109
Nonnweiler	66,76	25	26	91	101	8 785	4 356	4 429	132
Oberthal	23,86	16	17	114	68	6 569	3 220	3 349	275
St. Wendel, Kreisstadt	113,53	60	79	446	425	27 267	13 226	14 041	240
Tholey	57,56	34	41	132	114	12 967	6 464	6 503	225
Landkreis St. Wendel	476,13	230	259	1 210	1 053	93 909	46 033	47 876	197
SAARLAND	2 571,78	2 558	3 240	15 743	13 597	1 076 879	520 427	556 452	419

4. Bevölkerungsentwicklung 1991 und Bevölkerungsstand am 31. Dezember 1991

Vorgang	Insgesamt	Männlich	Weiblich
Bevölkerung am 1. Januar 1991	1 072 963	518 031	554 932
Natürliche Bevölkerungsbewegung			
Lebendgeborene	11 052	5 759	5 293
Gestorbene	12 665	6 044	6 621
Geburtenüberschuß bzw. -defizit	-1 613	-285	-1 328
Wanderungen über die Landesgrenze			
Zuzüge	25 707	14 233	11 474
Fortzüge	20 178	11 552	8 626
Wanderungsgewinn bzw. -verlust	+5 529	+2 681	+2 848
Veränderungen insgesamt	+3 916	+2 396	+1 520
Bevölkerung am 31. Dezember 1991	1 076 879	520 427	556 452

5. Bevölkerungsentwicklung in den Kreisen im Jahr 1991

Stadtverband Landkreis Land	Bevölkerung am 1.1.1991	Veränderung im Jahr 1991				Bevölkerung am 31. Dez. 1991		
		Geburten- überschuß bzw. -defizit	Wanderungsgewinn bzw. -verlust		Zu- bzw. Abnahme Insgesamt	insgesamt	männlich	weiblich
			Binnen-	Außen-				
			Wanderung					
Saarbrücken	361 268	-954	+250	+1 049	+345	361 613	172 502	189 111
Merzig-Wadern	101 917	-45	+348	+453	+756	102 673	49 882	52 791
Neunkirchen	149 261	-269	+560	+363	+654	149 915	72 517	77 398
Saarlouis	212 444	-254	-2 394	+3 139	+491	212 935	103 754	109 181
Saarpfalz-Kreis	154 689	-96	+938	+303	+1 145	155 834	75 739	80 095
St. Wendel	93 384	+5	+298	+222	+525	93 909	46 033	47 876
Saarland	1 072 963	-1 613	-	+5 529	+3 916	1 076 879	520 427	556 452

6. Bevölkerungsentwicklung in den Gemeinden im Jahr 1991

Gemeinde Stadtverband/Landkreis Land	Fläche in km ²	Bevöl- kerung am 1.1.1991	Lebend- geborene	Gestor- bene	Zuzüge	Fortzüge	Verände- rungen ins- gesamt	Bevöl- kerung am 31.12.1991
					innerhalb des Landes und über die Landesgrenze			
Saarbrücken, Landeshauptstadt	167,06	191 694	1 937	2 446	10 252	9 407	+336	192 030
Friedrichsthal, Stadt	9,07	12 005	101	138	554	482	+35	12 040
Großrosseln	25,21	10 266	100	127	537	523	-13	10 253
Hausweiler	39,94	20 254	190	229	888	1 015	-166	20 088
Kleinblittersdorf	27,29	12 778	132	208	587	416	+95	12 873
Püttlingen, Stadt	23,94	20 780	220	217	933	867	+69	20 849
Qulerschied	20,22	15 548	128	213	835	740	+10	15 558
Riegelsberg	14,70	14 297	121	138	764	669	+78	14 375
Sulzbach/Saar, Stadt	16,13	19 895	201	281	990	965	-55	19 840
Völklingen, Stadt	67,06	43 751	497	584	2 346	2 303	-44	43 707
Stadtverband Saarbrücken	410,61	361 268	3 627	4 581	18 686	17 387	+345	361 613
Beckingen	51,63	15 600	178	143	742	628	+149	15 749
Losheim	96,78	15 577	180	185	848	566	+277	15 854
Merzig, Kreisstadt	108,79	30 031	332	383	1 605	1 430	+124	30 155
Mettlach	79,65	11 836	121	133	590	494	+84	11 920
Perl	75,07	6 038	57	75	246	197	+31	6 069
Wadern, Stadt	110,97	16 555	177	187	720	646	+64	16 619
Weiskirchen	33,64	6 280	82	66	518	507	+27	6 307
Landkreis Merzig-Wadern	556,53	101 917	1 127	1 172	5 269	4 468	+756	102 673
Eppelborn	47,03	18 733	189	202	658	631	+14	18 747
Illingen	36,08	18 774	195	178	939	721	+235	19 009
Merchweiler	12,78	11 653	126	142	587	513	+58	11 711
Neunkirchen, Kreisstadt	75,03	51 536	579	654	2 531	2 249	+207	51 743
Ottweiler, Stadt	45,51	15 502	153	205	804	632	+120	15 622
Schiffweiler	21,31	17 421	172	241	946	775	+102	17 523
Spiesen-Elversberg	11,40	15 642	144	205	751	772	-82	15 560
Landkreis Neunkirchen	249,14	149 261	1 558	1 827	7 216	6 293	+654	149 915
Dillingen/Saar, Stadt	22,07	21 861	224	268	1 666	1 419	+203	22 064
Lebach, Stadt	64,14	23 178	225	224	4 433	4 826	-392	22 786
Nalbach	22,46	9 470	83	98	471	447	+9	9 479
Rehlingen-Siersburg	61,15	15 100	132	167	787	506	+246	15 346
Saarlouis, Kreisstadt	43,25	38 160	396	442	2 296	2 145	+105	38 265
Saarwellingen	41,65	14 103	136	147	539	558	-30	14 073
Schmelz	58,64	17 029	198	199	720	565	+154	17 183
Schwalbach	27,33	19 053	183	207	807	711	+72	19 125
Überherrn	34,30	11 453	108	114	514	465	+43	11 496
Wadgassen	25,93	18 553	182	211	919	721	+169	18 722
Wallerfangen	42,19	10 137	107	111	483	579	-100	10 037
Bous	7,61	7 565	86	86	402	418	-16	7 549
Ensdorf	8,39	6 782	59	99	372	304	+28	6 810
Landkreis Saarlouis	459,10	212 444	2 119	2 373	14 409	13 664	+491	212 935

Noch: 6. Bevölkerungsentwicklung in den Gemeinden im Jahr 1991

Gemeinde Stadtverband/Landkreis Land	Fläche in km ²	Bevöl- kerung am 1.1.1991	Lebend- geborene	Gestor- bene	Zuzüge	Fortzüge	Verände- rungen ins- gesamt	Bevöl- kerung am 31.12.1991
					innerhalb des Landes und über die Landesgrenze			
Bexbach, Stadt	31,08	19 131	186	221	1 114	922	+157	19 288
Blieskastel, Stadt	109,99	22 612	243	212	958	811	+178	22 790
Gersheim	57,53	7 066	68	69	294	258	+35	7 101
Homburg, Kreisstadt	82,63	43 696	489	490	3 465	2 710	+754	44 450
Kirkel	31,38	9 582	90	98	565	543	+14	9 596
Mandelbachtal	57,70	11 671	124	105	498	466	+51	11 722
St. Ingbert, Stadt	49,95	40 931	409	510	1 642	1 585	-44	40 887
Saarpfalz-Kreis	420,26	154 689	1 609	1 705	8 536	7 295	+1 145	155 834
Freisen	48,04	8 460	108	76	352	341	+43	8 503
Marpingen	39,67	11 342	135	120	315	340	-10	11 332
Namborn	26,00	7 432	84	71	362	305	+70	7 502
Nohfelden	100,70	10 842	115	128	628	473	+142	10 984
Nonnweiler	66,76	8 816	104	109	445	471	-31	8 785
Oberthal	23,86	6 569	56	69	355	342	-	6 569
St. Wendel, Kreisstadt	113,53	27 059	268	277	1 571	1 354	+208	27 267
Tholey	57,56	12 864	142	157	524	406	+103	12 967
Landkreis St. Wendel	476,13	93 384	1 012	1 007	4 552	4 032	+525	93 909
SAARLAND	2 571,78	1 072 963	11 052	12 665	58 668	53 139	+3 916	1 076 879

Veröffentlichungen

I. Zusammenfassende Schriften

Statistisches Handbuch für das Saarland

Erscheint zweijährlich im Wechsel mit "Statistisches Taschenbuch für das Saarland".

Das Statistische Handbuch vermittelt aus dem Bereich der amtlichen Statistik die jeweils aktuellen Ergebnisse. Dem Benutzer steht reiches Zahlenmaterial aus sämtlichen Bereichen des wirtschaftlichen, kulturellen und sozialen Lebens zur Verfügung. Durch Zeit- und regionale Vergleiche lassen sich Entwicklungen in der Bevölkerungs-, der Wirtschafts- und Sozialstruktur erkennen.

Statistisches Taschenbuch für das Saarland

Erscheint zweijährlich im Wechsel mit "Statistisches Handbuch für das Saarland".

Das Statistische Taschenbuch will die zweijährliche Erscheinungsphase des "Handbuchs" durch Publizierung der jeweils neuesten, wichtigsten Daten der amtlichen Statistik ausfüllen. In seiner Gliederung ist es nicht so differenziert angelegt wie das bedeutend umfangreichere "Handbuch". In einem Anhang werden zusätzlich die wichtigsten Daten der amtlichen Statistik für das Bundesgebiet aufgeführt.

Saarland heute - Statistische Kurzinformationen (*erscheint jährlich*)

II. Fachstatistische Schriften

Handbuch Öffentliche Finanzen

Erscheinungsweise jährlich.

Das Handbuch stellt Grunddaten über die aktuelle Finanzsituation im öffentlichen Bereich zur Verfügung. Angegeben sind sowohl einfache Bestandszahlen als auch funktional gegliederte Ergebnisse für Gemeinden und Land.

Statistische Berichte

Zur schnellen Unterrichtung von Verwaltung und anderen Interessenten werden hier die neuesten Ergebnisse der laufenden Statistiken wie auch die ersten Resultate von Sondererhebungen veröffentlicht. Ihre sachliche Gliederung ist sehr differenziert und bundeseinheitlich festgelegt.

Bildung - Kurzinformation (*erscheint jährlich*)

III. Reihen

Einzelschrift zur Statistik des Saarlandes

In dieser Reihe, die bis heute etwa 70 Einzelschriften umfaßt, werden aus dem gesamten Spektrum der amtlichen Statistik schwerpunktmäßig Einzelthemen behandelt.

Saarland in Zahlen (*Sonderhefte*)

In dieser Serie werden die Ergebnisse von periodisch wiederkehrenden Zählungen veröffentlicht.

Gemeinde- und Kreisstatistiken

In dieser im 2 Jahresrhythmus abwechselnd erscheinenden Reihe werden Informationen aus den verschiedensten Bereichen der Amtlichen Statistik auf Gemeinde- bzw. Kreisebene veröffentlicht.

Volkswirtschaftliche Gesamtrechnungen der Länder (*Gemeinschaftsveröffentlichungen der Statistischen Landesämter*)

Ergebnisse über Entstehung, Verteilung und Verwendung des Sozialprodukts nach Ländern sowie Bruttowertschöpfung der kreisfreien Städte und Landkreise, Erscheinungsweise ein- bis zweijährlich.

IV. Verzeichnisse

wie Gemeindeverzeichnis, Schulverzeichnis, Krankenhausverzeichnis, Märkte im Saarland, Systematischer Datenbestandskatalog des saarländischen Informationssystem SAPLIS usw. werden jährlich aktualisiert herausgegeben.

Presse- und Informationsdienst

Saarland